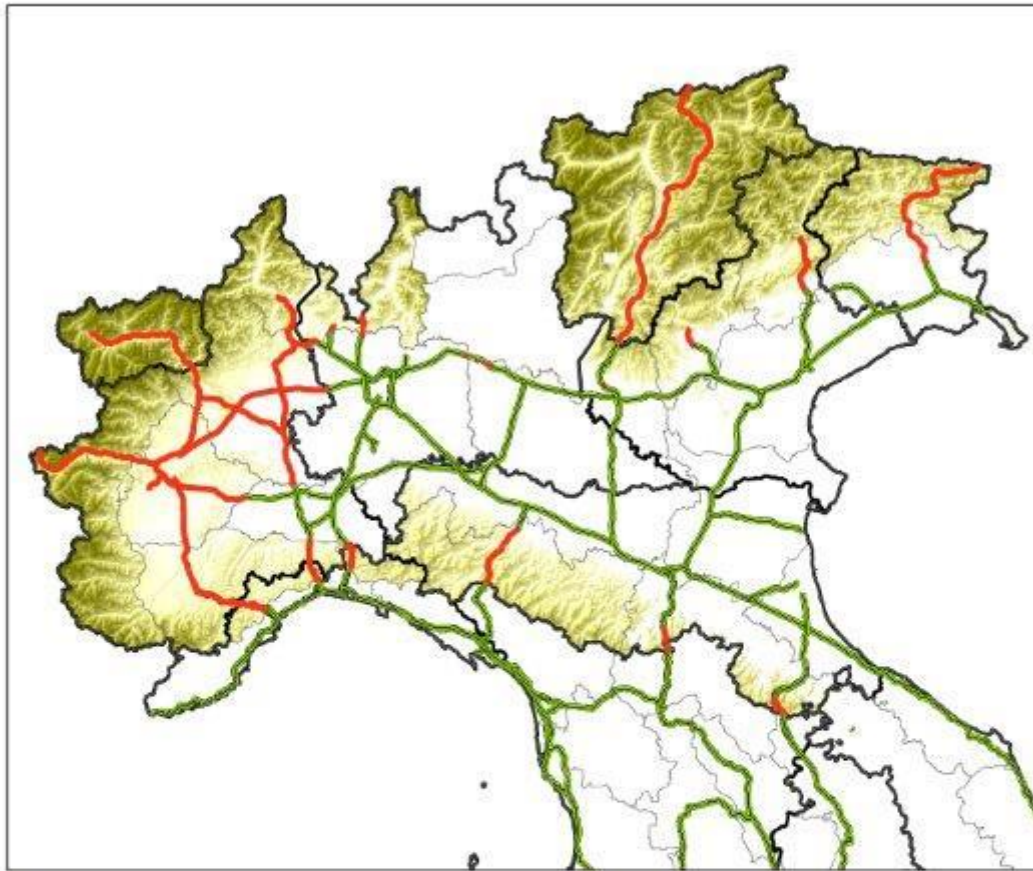




Dipartimento della Protezione Civile
Centro Funzionale Centrale





**Mapa della viabilità interessata da possibili precipitazioni
nevose dalle 00.00 alle 24.00 del 20 novembre 2018**







Nevicata:

- nelle prime ore del 20.11, in rapido esaurimento entro il primo mattino, al di sopra dei 200-400 metri sui settori occidentali di Piemonte e su Emilia centro occidentale, Trentino Alto Adige, Veneto e Friuli Venezia Giulia, localmente a carattere di pioggia mista a neve, o occasionalmente di neve, alle quote di pianura di Emilia occidentale e Veneto occidentale, con apporti al suolo deboli, fino a moderati sui settori alpini piemontesi, fascia collinare e appenninica emiliana e settori alpini, prealpini e orientali del Friuli Venezia Giulia; al di sopra dei 1000-1200 metri sull'Appennino romagnolo e dei 1200-1400 metri umbro marchigiano, in risalita al di sopra dei 1600-1800 metri, con apporti al suolo deboli, fino a moderati alle quote superiori.

Legenda

-  Principali tratti stradali interessati da fenomeni nevosi
-  Principali tratti stradali
-  Regioni
-  Province

Precipitazioni nevose

-  Assenti o deboli non rilevanti
-  Deboli (< 5 cm)
-  Moderate (5 - 20 cm)
-  Elevate (> 20 cm)

NB: la seguente mappa è una rappresentazione grafica qualitativa della situazione prevista e va interpretata alla luce di quanto riportato nel Bollettino di Vigilanza Meteorologica