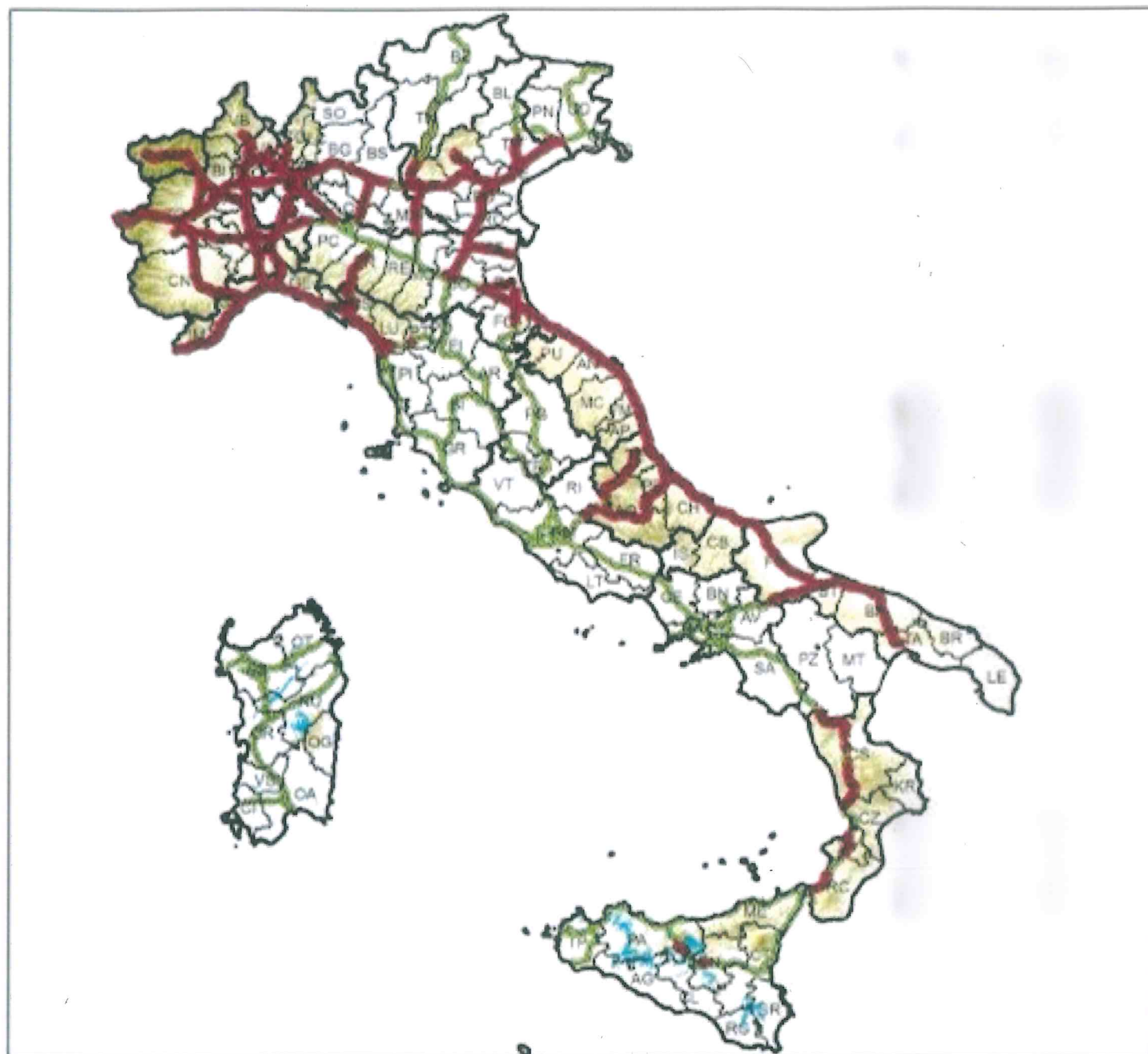






**Mappa della viabilità interessata da possibili precipitazioni
nevose dalle 00.00 alle 24.00 del 10 gennaio 2017**







Neviccate: a quote tra 0-200 m, su Valle d'Aosta, Piemonte, entroterra ligure, Lombardia ed Appennino Emiliano, con apporti al suolo da deboli a localmente moderati;
 -- a quote tra 100-300 m, su Veneto, Romagna, Marche, Abruzzo, Molise e Puglia, con apporti al suolo deboli;
 -- a quote tra 200-400 m su Calabria, a quote tra 600-800 m sulla Sicilia, a quote tra 800-1000 m sulla Sardegna con apporti al suolo da deboli a localmente moderati.

Legenda

-  Principali tratti stradali interessati da fenomeni nevosi
-  Principali tratti stradali
-  Regioni
-  Province

Precipitazioni nevose

-  Assenti o deboli non rilevanti
-  Deboli (< 5 cm)
-  Moderate (5 - 20 cm)
-  Elevate (> 20 cm)

NB: la seguente mappa è una rappresentazione grafica qualitativa della situazione prevista e va interpretata alla luce di quanto riportato nel Bollettino di Vigilanza Meteorologica