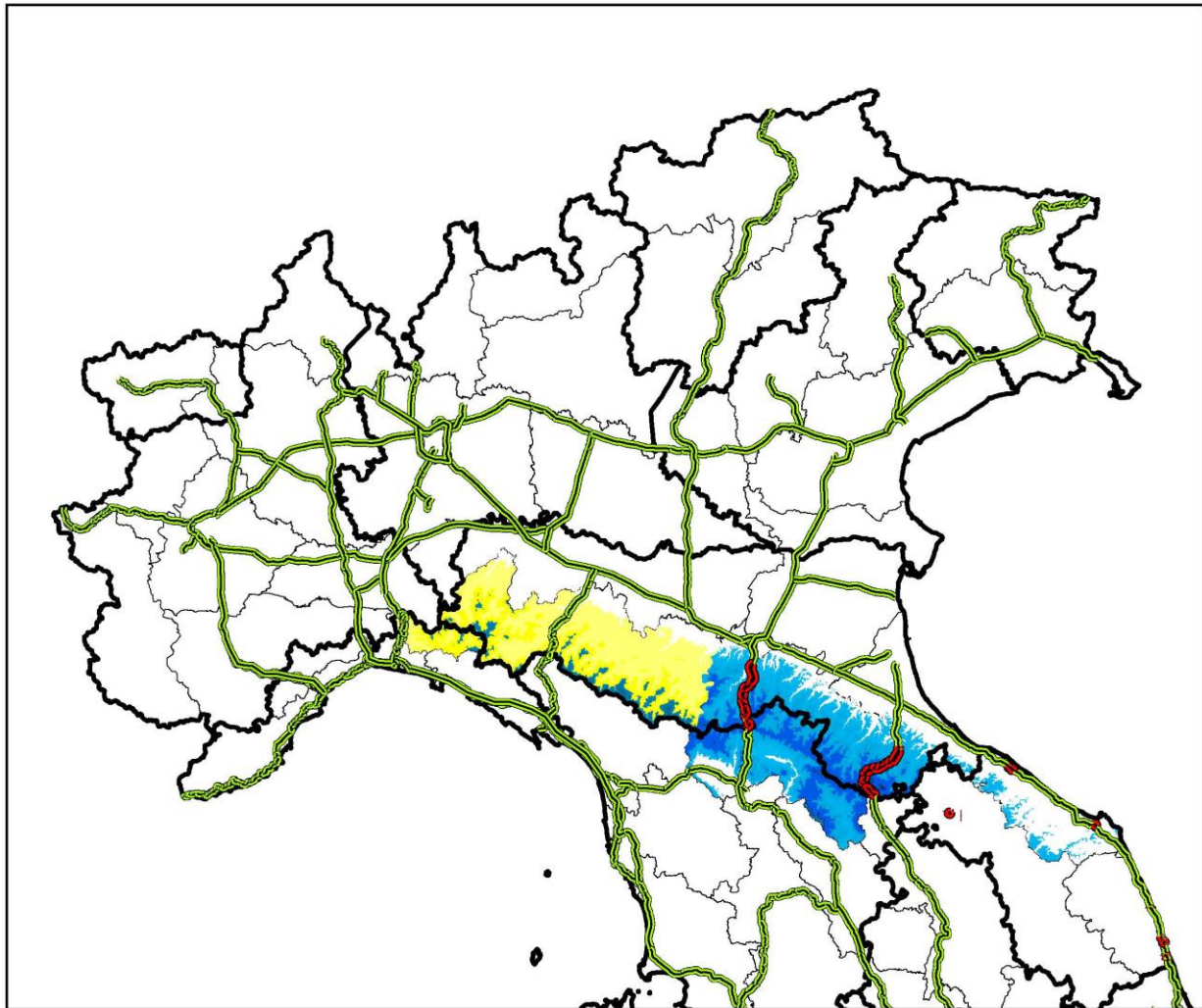


**Mappa della viabilità interessata da possibili precipitazioni
nevose dalle 00.00 alle 24.00 del 13 novembre 2017**







Neviccate:





- da sparse a diffuse sui settori alpini di confine, resto del Triveneto, Emilia Romagna e Toscana con quota neve in abbassamento fino a 500 m ed apporti al suolo deboli.

Fino a 200- 400 m con apporti da moderati ad abbondanti sull'appenino tosco- emiliano e romagnolo.

Legenda

-  Principali tratti stradali interessati da fenomeni nevosi
-  Principali tratti stradali
-  Regioni
-  Province

Precipitazioni nevose

-  Assenti o deboli non rilevanti
-  Deboli (< 5 cm)
-  Moderate (5 - 20 cm)
-  Elevate (> 20 cm)

NB: la seguente mappa è una rappresentazione grafica qualitativa della situazione prevista e va interpretata alla luce di quanto riportato nel Bollettino di Vigilanza Meteorologica